# Guía de senderos/*trail Guide*

# MANCOMUNIDAD DE LA SUBBÉTICA

*Autor fotografía: Grego Polo*

*walking for the SUBBETICA AREA*

## camina por la SUBBÉTICA CORDOBESA

EUROPA
ESPAÑA

ANDALUCÍA
Córdoba
68 km
Jaén
61 km
Huelva
251 km
Sevilla
156 km
Subbética
Granada
67 km
Almería
223 km
Málaga
73 km
Cádiz
230 km

Doña Mencía
Luque
Fuente Tójar
Zuheros
Lucena
Carcabuey
Subbética
Almedinilla
Priego de Córdoba
Benamejí
Rute
Palenciana
Iznájar

# GUÍA DE SENDEROS/*TRAIL GUIDE*

- S1 EL SALTO DEL CABALLO (ALMEDINILLA)
- S2 PEÑA PARDA (CAMPING DE BENAMEJÍ)
- S3 SIERRA DE LOS POLLOS (CARCABUEY)
- S4 PUERTO ESCAÑO (CARCABUEY)
- S5 BOTÁNICO SANTA RITA
- S6 FUENTE LAS PILAS-TORRE DE LA PLATA (DOÑA MENCÍA)
- S7 LOS BARRANCOS (FUENTE TÓJAR)
- S8 MARGEN IZQ. DEL PANTANO (IZNÁJAR)
- S9 LAGUNA AMARGA (LUCENA)
- S10 LAS BUITRERAS (LUQUE-CARCABUEY)
- S11 MALOS VIENTOS (LUQUE)
- S12 ARROYO LAS CAÑAS (PALENCIANA)
- S13 LA TIÑOSA (PRIEGO DE CÓRDOBA)
- S14 ERMITA DE SAN MIGUEL (PRIEGO DE CÓRDOBA)
- S15 SIERRA HORCONERA (PRIEGO DE CÓRDOBA-RUTE)
- S16 EL PINAR DE RUTE
- S17 SIERRA DE RUTE
- S18 EL RÍO BAILÓN (CABRA-ZUHEROS)
- S19 CAÑÓN DEL RÍO BAILÓN (ZUHEROS)

## INFORMACIÓN TURÍSTICA/*TOURIST INFORMATION*

# (ALMEDINILLA)

| | |
|---|---|
| **Inicio**/*Starting point* | Museo histórico/Paraje Fuente Ribera<br>*Historical Museum/Nature reserve Fuente Ribera* |
| **Final**/*End* | Cascada del Salto del Caballo<br>*Salto del Caballo Waterfall* |
| **Longitud**/*Length* | 1,5 km, lineal |
| **Tiempo (ida)**/*Time* | 40 minutos/*40 minutes* |
| **Dificultad**/*Difficulty* | Baja/*Low* |

Este sendero empieza junto al Museo Histórico a los pies de la Sierra de Albayate, un recorrido de 40 minutos que nos llevará hasta la espectacular cascada del Salto del Caballo, pasearemos en paralelo al río Caicena por una vereda de ganado que coincide con un antiguo camino de época romana.

Nos encontramos a los pies del Tajo de Las Llanas, formación geológica muy interesante correspondiente a una plataforma de travertino: roca sedimentaria de origen parcialmente biológico (formada por depósitos de carbonato de calcio en una antigua cascada que ha dejado en la roca las improntas de animales y plantas que vivían en su inmediatez). Apreciaremos muchas pequeñas cavidades, refugio de cernícalos primillas, grajos, búhos, palomas... así como de humanos desde la prehistoria en lugares como la Cueva de los Barriguches (en el corte lateral de Las Llanás que mira hacia el núcleo de la localidad), roca de travertino que ya fue utilizada por los romanos como cantera (en la zona llana de la parte superior del Tajo se aprecian los cortes en la piedra para extraer sillares).

Este camino nos llevará por las ruinas de distintos molinos harineros (del s. XIX) movidos por la fuerza del río, molinos de torre o cubo de los que hubo hasta diez a lo largo del río.

*This path begins near the Historical Museum located at the feet of Sierra de Albayate. This tour lasts 40 minutes and takes us to the spectacular waterfall Salto del Caballo by an ancient Roman road. Nowadays the road is a livestock route, parallel to the river Caicena.*

*We are at the feet of Tajo de las Llanás, an interesting geological formation of travertine. It is a sedimentary rock with partially biological origin. It's made of calcium carbonate deposits from an ancient waterfall, which left on the rocks tracks of animals and plants which used to grow there. We can explore a lot of little caves where lesser kestrels, rooks, owls, doves... have their refuges, for example Cueva de los Barriguches (in the mountainside which faces our town), and where also humans used to live in the prehistoric times. Romans used this place as a quarry of travertine. In fact, in the flat area at the top of the Tajo we can see the cuts used to extract the rock.*

*This path will take us through the remains of different flour mills, dated back to the 19th century. The river used to move the mills, and we can see one of them at the Historical Museum. They were tower or pondmills, and there were, at least, 10 of them along Caicena's riverbed.*

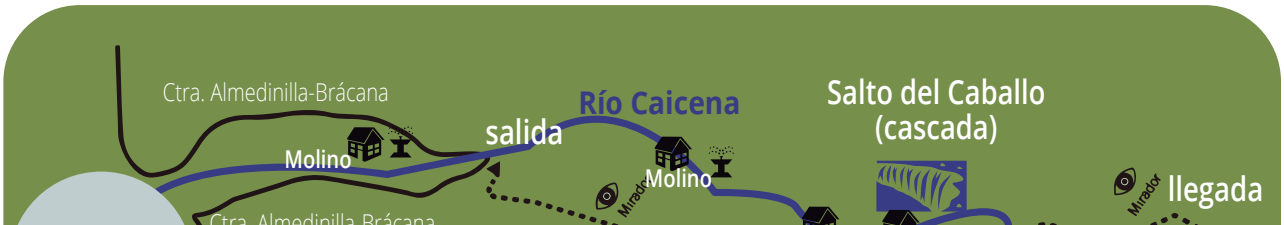

S2

| | |
|---|---|
| **Inicio**/*Starting point* | Camping Los Caños de Benamejí<br>*Los Caños de Benamejí campsite* |
| **Final**/*End* | Camping Los Caños de Benamejí |
| **Longitud**/*Length* | 5,16 km, circular/*round trip* |
| **Tiempo (ida)**/*Time* | 1 hora y 30 min./*1 hours and 30 min.* |
| **Dificultad**/*Difficulty* | Baja/*Low* |

El sendero comienza junto al bar "La Piscina", anexo al camping, Los Caños de Benamejí. El camino desciende suavemente a la sombra de un pinar y con una bella panorámica. Pronto nos encontraremos a la izquierda con una pequeña caída vertical, por lo que es necesario prestar especial atención, se trata de una covacha conocida como la cueva de la Peña Parda. Posteriormente un pasillo entre rocas, desde el cual podremos contemplar el puente renacentista (S. XVI) y el sotobosque del Río Genil, nos llevará hasta el paso del arroyo Gresante.

Pasaremos junto a las ruinas del cortijo y andaremos al lado del río, de variada vegetación donde anidan algunas especies de aves acuáticas. Llegaremos al espectacular puente de la carretera de Málaga y a los restos de una antigua noria, comenzaremos un ascenso de lo que antaño fue el castillo árabe, Gómez Arias, quedando en frente el Torreón medieval, conocido por el yacimiento del Hacho. El sendero discurre entre huertos y una antigua cantera. Después de algunos cruces llegaremos a conectar con una carretera asfaltada y con el cortijo de la Molina, giraremos a la izquierda y caminaremos por ella, entre olivos y pinos, hasta llegar de nuevo al camping de Los Caños de Benamejí.

**FLORA:** Pinar de repoblación, olivares, huertas, frutales y bosque de ribera del río Genil y el arroyo Gresante.

**AVIFAUNA:** Aves acuáticas y rapaces como el cernícalo vulgar y primilla y golondrinas.

*The path begins at the "La Piscina" bar, attached to the campsite, Los Caños de Benamejí. The path slowly descends down through the shade of pine trees and surrounded by beautiful views. Then we must be careful when we come to a small but sharp drop off on our left, a small cave known as the Peña Parda. Then the path takes us between boulders, from which we can enjoy the renaissance bridge (s. XVI) and the forests of the Genil river leads us to cross the Gresante stream.*

*We then pass next to the ruins of a farmhouse (cortijo) and continue on walking along the river. The river walk presents us with a variety of flora and possibly some aquatic birds. We arrive at the spectacular bridge leading to Malaga and also an old water wheel. Ascending up to the old Moorish Castle, Gómez Arias, keeping sight of the medieval murette known as the "yacimiento del Hacho". The path winds between gardens and an old quarry. After a few crossings we connect to an asphalted road and with the Molina farmhouse. We take a left and walk by it amongst olive groves and pines until we again arrive at Los Caños de Benameji campsite.*

# (CARCABUEY-LOS VILLARES)

S3

| | |
|---|---|
| **Inicio**/*Starting point* | Fuente del Pilar<br>*Pilar Fountain* |
| **Final**/*End* | Fuente del Pilar |
| **Longitud**/*Length* | 13,20 km, circular/*round trip* |
| **Tiempo (ida)**/*Time* | 5 horas/*5 hours* |
| **Dificultad**/*Difficulty* | Media/*Medium* |

Tras los primeros kilómetros podremos observar como el sendero comienza a bordear en su parte izquierda la Sierra de Jaula o de los Pollos, en esta parte del recorrido se puede ver el uso intensivo que hacen los habitantes de la zona del olivar.

Al llegar al punto más alto la pista se difumina y deja paso a un trozo más abrupto donde se adivina un camino entre olivos. Desde aquí hallaremos una magnífica vista del macizo de Cabra y más adelante las Sierras de Gallinera y Horconera. Ya en la última parte, encontraremos una serie de cortijos junto al arroyo de los Villares, que aprovechan su agua para el cultivo de las hortalizas. Tras desviarnos a la izquierda, circularemos por una carretera comarcal donde veremos a un poco más de un kilómetro el desvío que nos lleva hasta Rute por el GR-7.

Continuaremos hacia la ermita de los Villares donde nos encontraremos el camino de Campanillas que discurriendo paralelo al arroyo del mismo nombre nos llevará de nuevo hasta Carcabuey.

*The whole of this walk is on a dirt track, which begins at the old Carcabuey-Priego road, and has a relatively long and steep first section, running through areas populated by typical trees of the area such as quince, cherry and walnut. There are also some interesting water outcrops in the area, and the track passes two springs.*

*After the first few kilometres the track begins to border the Sierra de Jaula or Sierra de los Pollos on the left, heavily planted with olive groves.*

*At the highest point of the walk, the track evens out a little before becoming more uneven again, and a path through olive groves comes into view. From here there is a magnificent view of the Cabra massif and, further along, the Sierra Gallinera and Sierra Horconera.*

*On the last stretch of the walk there is a series of cortijos or country houses next to the Villares stream, which they use to irrigate their plots of land. After turning left, a kilometre further ahead the GR-7 turning to Rute comes into view. We go on towards Los Villares Hermitage where we can find Campanillas Road. Campanillas Road runs parallel to a stream which is named with the same name. And if we go straight on that road, we will come back Carcabuey.*

Parte de este recorrido está señalizado como sendero PR-88, coincidiendo con el tramo que nos llevará hasta la ermita y cortijo de los Villares, entre Carcabuey y Priego de Córdoba.

S4

| | |
|---|---|
| **Inicio**/*Starting point* | Calle San Marcos de Carcabuey<br>*San Marcos street, Carcabuey.* |
| **Final**/*End* | Proximidades de Carcabuey ( A-339)<br>*Near Carcabuey* |
| **Longitud**/*Length* | 17,5 km, circular/*round trip* |
| **Tiempo (ida)**/*Time* | 6 horas/*6 hours* |
| **Dificultad**/*Difficulty* | Media/*Medium* |

Comenzaremos en la calle de San Marcos. Después de cruzar el arroyo de Pontón, una subida pronunciada entre olivares y almendros nos llevará a la Luca (Peñas Altas) y más tarde a la Fuente del Puerto, que es casi el punto más alto de nuestra ruta. Allí, podremos disfrutar de las maravillosas vistas de la Sierra de Horconera-Rute, donde se sitúa la Tiñosa (1.570 m), el pico más alto de Córdoba.

Tras cruzar una esplanada, alcanzaremos Puerto Escaño, a partir de aquí comenzaremos nuestro descenso por un caminito que nos llevará a la cavidad del Lagunazo del Hoyón. Tomaremos la pista de la Colada del Castillejo y seguiremos hasta llegar a la Fuente del Castillejo, una surgencia cárstica utilizada como área recreativa.

A partir de este punto tenemos dos opciones para continuar nuestra ruta a Carcabuey:

**1º** caminar hasta llegar a la carretera que une a Carcabuey y Cabra, siguiendo un camino desde la Fuente Catalina. Aquí, podemos desviarnos del camino y visitar el puente de piedra, un puente Califal del siglo X.

El **2º** camino comienza en la Fuente del Castillejo siguiendo por el sendero del Carmen. Por último, vamos a cruzar de nuevo el arroyo Pontón, y empezar una subida que nos conducirá a la calle Cuesta Centella, donde termina nuestra ruta.

En el mirador de Puerto Escaño tenemos unas inmejorables vistas de la Sierra Gallinera, Sierra Alta de Rute, Pico Bermejo y La Tiñosa, que son las Sierras de la Subbética Cordobesa.

*We will start in San Marcos street. After crossing the Pontón brook, a pronounced ascent between olive groves and almond trees will lead us to La Luca (Peñas Altas) country house, and later to the Fuente del Puerto spring, which is almost the highest point of our path. There, we can cool ourselves off and enjoy the wonderful views of Sierra de Horconera-Rute mountains, where La Tiñosa (1570 m), the highest peak of Cordoba, stands above.*

*After the last steep slope, we will reach Puerto Escaño pass, and cross a flat area. Then, we will start our descent. We will go through a farm fence – which must remain closed- and follow a little lane between gorses, brooms and mastic trees, which will lead us to the Hoyón del Lagunazo cavern. At this point, we will take Colada del Castillejo track, and enjoy the amazing views.*

*From this point we have two options to continue our route to Carcabuey.*

***The first one** consist in keeping walking the upwelling zone, until we reach the road which joins Carcabuey and Cabra, and following a lane parallel to this road from the Fuente Catalina spring.*

***The second path**, recommended for those who doesn't like paved lanes, starts at Fuentes del Castillejo and follows Carmen lane, which runs through olive trees and vegetable gardens with amazing views.*

| | |
|---|---|
| **Inicio**/*Starting point* | Centro Visitantes Santa Rita<br>*Center of visit Santa Rita* |
| **Final**/*End* | Centro Visitantes Santa Rita<br>*Visitors Center of Santa Rita* |
| **Longitud**/*Length* | 2,4 km, circular/*round trip* |
| **Tiempo (ida)**/*Time* | 2 horas/*2 hours* |
| **Dificultad**/*Difficulty* | Media-Baja/*Medium-Low* |

El acceso a este itinerario se realiza por la Ctra. A-339 dirección Cabra-Priego de Córdoba, a la altura del Centro de Visitantes del Parque Natural de las Sierras Subbéticas, muy cerca del Puerto del Mojón.

La ruta discurre por la falda norte de la Sierra de Cabrera. Si queremos conocer en su propio ambiente algunas de las especies botánicas más representativas del parque natural, hay que recorrer este sendero que parte del mismo Centro de Visitantes, atravesando distintas formaciones vegetales que siguen una sucesión ecológica, hasta llegar a una formación ideal: el encinar, con diversos niveles de adehesamiento. Especies como el quejigo, la encina y la cornicabra, dominan y dan color a este paisaje abrupto.

A lo largo del itinerario iremos encontrando tablillas identificativas al pie de las principales especies botánicas, de este modo podremos aprender a reconocer una treintena de plantas.

Existen también paneles que explican características y aplicaciones de las más destacadas.

*This itinerary is reached from the A-339 road from Cabra to Priego de Córdoba, at the Visitors Center of the Parque Natural de la Subbética, close to the Puerto (mountain pass) del Mojón.*

*The route runs along the northern foothills of the Sierra de la Cabrera, and takes in some of the most representative botanical species of the Parque Natural, passing through different ecological sequences until reaching an ideal formation, namely a holm-oak wood, parts of which have been cleared to form pastureland. Species such as the gall oak and holm oak dominate and add colour to this rugged spot.*

*Along the route, around thirty of the main species of the area are labelled for identification, and various signs along the way also explain the characteristics and applications of the main species.*

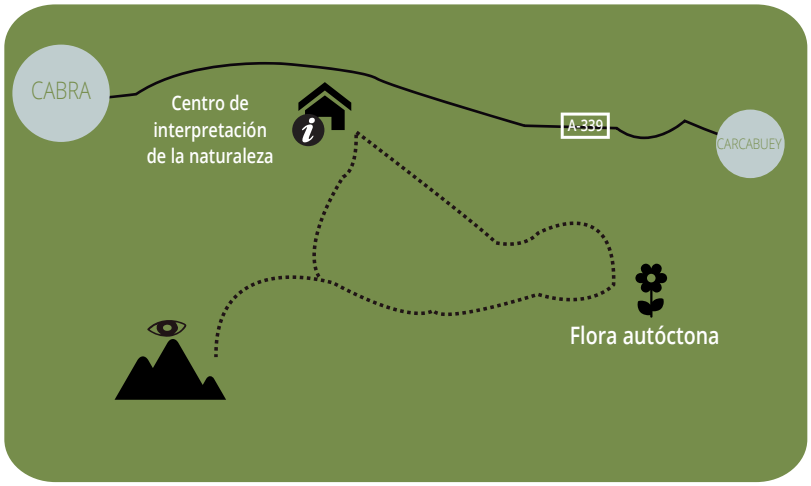


Una opción interesante es ascender al mirador de la Cabrera, de 1.025 m de altitud, al cual se accede si tomamos un sendero de considerable pendiente que parte del propio sendero botánico. Desde este mirador podremos contemplar el Lapiaz de los Lanchares, el Picacho de la Ermita de la Virgen de la Sierra, la flora, la fauna y el paisaje en general de la zona. Por último, no debemos dejar pasar la oportunidad de acercarnos al Centro de Visitantes, donde podremos obtener la más amplia información sobre el parque natural.

*Autor fotografía: Grego Polo. Sendero 6. Fuente de las Pilas (Doña Mencía)*

# TORRE DE LA PLATA (DOÑA MENCÍA)

S6

| | |
|---|---|
| **Inicio**/*Starting point* | Estación Vía Verde Doña Mencía<br>*Doña Mencía Greenway Station* |
| **Final**/*End* | Estación Vía Verde Doña Mencía |
| **Longitud**/*Length* | 5,5 km, circular/*round trip* |
| **Tiempo (ida)**/*Time* | 2 horas /*2 hours* |
| **Dificultad**/*Difficulty* | Media/*Medium* |

Accederemos por la Vía Verde de la Subbética dirección Cabra, a un kilómetro aproximadamente, se inicia a la izquierda un camino ascendente que llega a la conocida "Fuente de Las Pilas" realizada en grandes pilones de caliza con una fuente central en mampostería de gran dimensión. Continuaremos por una vereda estrecha hasta llegar a la Torre de la Plata, antigua torre vigía que data de mitad del siglo XIV, y desde donde podremos contemplar una impresionante vista de Doña Mencía.

Posteriormente descenderemos unos 700 m por un camino de fuerte desnivel hasta llegar nuevamente a la Vía Verde de la Subbética.

Este Sendero discurre por las estribaciones del Parque Natural de las Sierras Subbéticas.

- Flora autóctona: aparece la arbórea (encinas), arbustiva (retama, gallomba...) y herbáceas (romero, aulaga,...)
- Fauna: insectos, arácnidos, roedores, depredadores y carroñeros.

*You can access to this place by the Greenway of La Subbetica towards Cabra. Located at one kilometre from this place, on the left there is a rising way by which you can get to Las Pilas Fountain. This fountain is made of huge limestone ashlars joined with masonry. If we continue along a narrow path until getting to Silver Tower, we will arrive at an ancient viewing tower, built in the middle of the 14th century. From this tower it is possible to see an astonishing view of Doña Mencía.*

*Descending 700 metres, there is a way that descends sharply to end at the Greenway of La Subbetica.*

*This track runs along the foothills of mountains of the Natural Park of Las Sierras Subbeticas.*

- *Indigenous flora of the mountains: The arboreal stratum (holm oaks), shrub vegetation (broom, gallomba...), herbaceous plants (rosemary, gorse,...)*
- *Fauna: Insects, arachnids, rodents, predators and vultures,...*

Esta ruta se inicia en el punto kilométrico 76 de la Vía Verde de la Subbética,es un antiguo trazado ferroviario, de 58 km, que discurre por las localidades de Luque, Zuheros, Doña Mencía, Cabra y Lucena, municipio que pertenecen a la Mancomunidad de la Subbética.
Esta vía es una excelente ruta para realizarla a pie o en bicicleta de forma individual o en grupo.

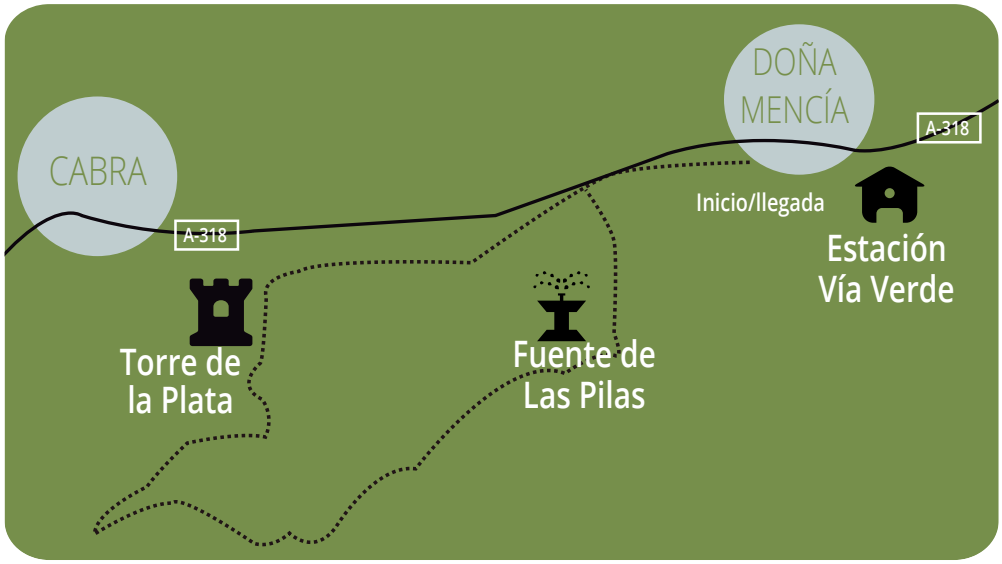

# LOS BARRANCOS (FUENTE-TÓJAR)

S7

| | |
|---|---|
| **Inicio**/*Starting point* | Ayuntamiento de Fuente-Tójar<br>*Fuente Tójar Townhall* |
| **Final**/*End* | Aldea de Todosaires/*Todosaires Village* |
| **Longitud**/*Length* | 6,4 km, lineal |
| **Tiempo (ida)**/*Time* | 4 horas/*4 hours* |
| **Dificultad**/*Difficulty* | Baja/*Low* |

El sendero se inicia junto al Ayuntamiento. Se encuentra enmarcado dentro de la denominada depresión Priego-Alcaudete y comprende la visita de paisajes de imponente belleza natural cargados de historia.

Una vez situados en el punto de salida el sendero continúa por la calle de las Seras hasta desembocar en la Cp-032.

Seguiremos por esta carretera hasta localizar un sendero, ubicado en el margen derecho de la misma, en el que aparecen indicaciones relativas a esta ruta. En el trayecto se bordean enclaves de gran interés arqueológico como el Cerro de las Cabezas, o etnológico como la cortijada de la Cubertilla.

Una vez llegados aquí, el sendero desciende hasta el valle del río Caicena, afluente del río San Juan, que junto con el Salado darán lugar al río Guadajoz, el Salsum Romano.

La ruta finaliza en Todosaires, conjunto de cortijos más o menos dispersos, muchos de ellos abandonados en estado ruinoso, al que llega una carretera que parte de Fuente-Tójar (CO-7203) construida sobre una vía pecuaria, la colada del camino de las Pozuelas a Todosaires.

*The route starts at the town hall. The itinerary, within the so called Priego-Alcaudete depression, includes the visit to landscapes of stunning natural beauty and full of history.*

*Once we are positioned at the departure point the route follows through the Las Seras Street until reaching the CP-032. We will follow this road until we find a path, located on the right hand side, where we will see indications regarding this route. On the way we will pass by enclaves of great archaeological interest, such us "La Cortijada de la Cubertilla" farm house.*

*Once we have reached this point the path descends to the valley of the Caicena river, an affluent of the San Juan river, which together with El Saldado will give place to the Guadajoz river, the roman Salsum.*

*The route ends in Todosaires, a set of more or less dispersed cortijo farm houses, many of which are abandoned and in ruins, to which a road arrives, which are abandoned and in ruins, to which a road arrives, which departs from Fuente Tojar (CO-7203) built over a cattle road, the route of the path from Las Pozuelas to Todosaires village.*

Un recorrido por el que detenerse, ya que bordea un yacimiento arqueológico de época íbera denominado Cerro de las Cabezas, que se encuen-

# PANTANO (IZNÁJAR)

S8

| | |
|---|---|
| Inicio/*Starting point* | Al final del Puente Agroman (Iznájar)<br>*At the end of the Agroman bridge (Iznájar)* |
| Final/*End* | Muro de la Presa del Embalse de Iznájar<br>*Iznájar Reservoir Dam* |
| Longitud/*Length* | 15 km, lineal |
| Tiempo (ida)/*Time* | 6 horas/*6 hours* |
| Dificultad/*Difficulty* | Media/*Medium* |

El sendero comienza al final del Puente Agroman sobre el Embalse de Iznájar. Iniciaremos el recorrido con una subida de unos 2,5 km que nos ofrece unas magníficas panorámicas sobre el embalse y el pueblo de Iznájar.

Seguiremos, ahora bajando, para bordear el barranco del Arroyo de Gata con un trazado sinuoso en el que alternan campos de cultivo con el bosque mediterráneo.

Continuaremos, ahora en ascensión, dejando a nuestra derecha el Arroyo de Gata donde se pueden observar numerosas aves acuáticas (cormoranes, patos, garzas, gaviotas y con un poco de suerte el águila pescadora) y llegaremos a un mirador natural sobre el Embalse de Iznájar (kilómetro 7 de nuestro recorrido, aproximadamente), donde nos relajaremos disfrutando del paisaje con las Sierras Subbéticas al fondo.

Continuaremos en bajada hasta el próximo barranco al pie de la Sierra de Cuevas de San Marcos, en este punto podremos observar aves rapaces como el buitre leonado, halcón peregrino y cernícalo vulgar entre otros. Seguiremos adelante, nuestro sendero se acerca al embalse con la Sierra de Rute justo enfrente de nosotros. A partir de aquí el camino se suaviza y discurre paralelo al margen del pantano para llegar al muro de la presa.

*The trail begins at the end of the Agroman bridge over the Embalse de Iznajar reservoir. The tour starts out with a climb of approx. 2.5 km offering magnificent panoramas over the reservoir and the town of Iznajar.*

*Continuing on, the track begins to descend along the edge of the gully of the Arroyo de Gata stream, following a twisting path through both cultivated land and Mediterranean woodland.*

*As the path begins to climb once more, the Arroyo de Gata is left behind to the right and you will be able to observe a number of water birds (cormorants, ducks, herons, seagulls and, with a little luck, ospreys) before arriving at a natural viewpoint over the Iznajar reservoir (approx. 7 km into the walk), a good spot to relax and enjoy the landscape with the Sierras Subbeticas in the distance.*

*The descent continues on to the next gully at the foot of the Sierra de Cuevas de San Marcos. Here you can observe raptors such as the griffon vulture, peregrine falcon and common kestrel among others. Continuing the walk, the path leads toward the reservoir with the Sierra de Rute right in front of you. From here on the trail becomes easier running parallel to the shore of the lake before arriving at the dam wall.*

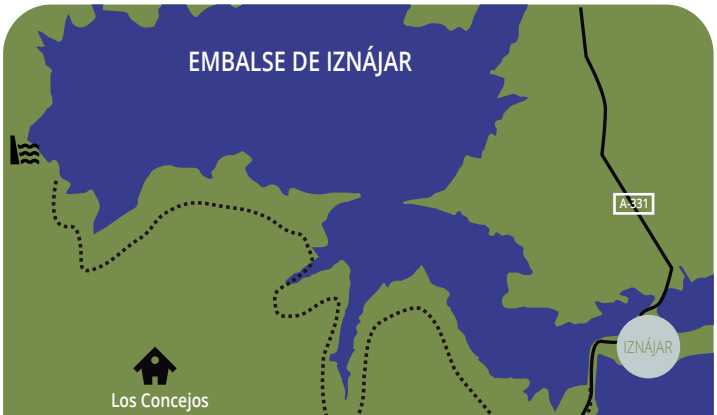


Está recorriendo un tramo en donde se encuentra el embalse más grande de Andalucía.
Aproveche para visitar su playa de interior "Playa de Valdearenas" donde podrá darse un baño y disfrutar de deportes acuáticos.

S9

| | |
|---|---|
| **Inicio**/*Starting point* | Junto a A-3131 dirección Jauja (margen izquierda)<br>*Next to A-3131 to Jauja (on the left)* |
| **Final**/*End* | Junto a A-3131 dirección Jauja (margen izquierda) |
| **Longitud**/*Length* | 1Km, circular/*round trip* |
| **Tiempo (ida)**/*Time* | 1 hora y 30 min./*1 hour and 30 min.* |
| **Dificultad**/*Difficulty* | Baja/*Low* |

Este corto sendero se encuentra ubicado en una reserva natural y contempla un paseo en torno a la laguna Amarga (258 ha) y Dulce (262,52 ha). En cuanto a la laguna Amarga, su principal característica es la elevada cantidad de sulfato de magnesio presente en sus aguas, de ahí el nombre que recibe. Nos sorprenderá el contraste cromático de ésta, de un azul intenso, y la laguna Dulce, muy próxima y pese a ello de tonos mucho más cálidos; el agua les llega de forma subterránea, aunque también se nutren de agua de escorrentía y de lluvias.

En el paisaje que ofrecen las lagunas, se contempla vegetación palustre, con formaciones características de esta como: carrizo, taraje, enea, castañuela y caña. Los alrededores ofrecen un bello panorama de olivares junto al matorral mediterráneo. En cuanto a la fauna, lo más destacable son las aves, ya que el lugar constituye el hábitat para algunas de ellas, y zona de paso en la ruta migratoria para otras. Relevantes entre estas son: tanto el calamón, como la malvasía; ambas catalogadas "en peligro de extinción".

*This short trail is located in a nature reserve and overlooks the landscape of two lakes known as Amarga (258 ha.) and Dulce (262,52 ha.), or bitter and sweet respectively. The principal characteristic of the Laguna Amarga is the high level of magnesium sulphate present in the water, hence its name. There is a surprising contrast between the intense blue of this lake and the Laguna Dulce close by, the colour of which despite its proximity is a much warmer blue; the lakes are fed by underground springs as well as run-off and rain water.*

*The landscape around the lakes offers vegetation typical of marshland, with varieties including canes, tamarisk, rushes, sedge and reeds. The surroundings offer a pretty panorama of olive trees bordering Mediterranean scrubland. The most obvious fauna is birdlife, since the site forms a natural habitat for some species and a temporary habitat for other species on their migration route. Among the latter it is worth mentioning the purple swamp hen and white-headed duck, both of which are categorised as endangered species.*

Es una ruta ornitológica que recorre el entorno de la Laguna Amarga y Dulce en el término de Lucena.

Cuenta con un observatorio desde donde se puede contemplar, entre otras especies de aves, el pato malvasía que se identifica por un grueso pico azulado y su cola siempre levantada. Otras son el porrón común, ánades azulones y frisos, somormujo lavanco, focha moruna y común, pato cuchara, calamon, gallineta, zampullines comunes y cuellinegro, etc.

| | |
|---|---|
| **Inicio**/*Starting point* | Luque, junto a piscina municipal<br>*Luque next to municipal swimming pool.* |
| **Final**/*End* | Proximidades de Carcabuey (A-339)<br>*Near Carcabuey (A-339)* |
| **Longitud**/*Length* | 17,5 Km |
| **Tiempo (ida)**/*Time* | 7 horas/*7 hours* |
| **Dificultad**/*Difficulty* | Media/*Medium* |

El recorrido empieza en cualquiera de los sentidos, aunque se recomienda hacerlo de Luque a Carcabuey. El trayecto, que comienza junto a la piscina municipal, nos hará disfrutar del imponente paisaje que se va descubriendo en este sendero que, por otro lado, también tiene el atractivo de permitir el paso por los cortados en los que anida la mayor colonia de buitre leonado de la zona.

En la vertiente de Luque se encuentra una variante del sendero, el PR 62.1, que lleva hasta la Fuente del Espino, pasando por el cortijo de la Osa, que regresa al sendero principal. En este tramo no olvides cerrar las vallas cinegéticas cuando las atravieses.

Después de pasar el cortijo de la Nava encontramos un desvío señalizado a Zagrilla Alta, pero su trazado está sólo balizado con hitos (acumulación de piedras de forma piramidal). Antes de remontar el puerto, franqueado por la Sierra de la Lastra y la loma de Abuchite, pasaremos por el pequeño poljé de la Nava de Luque.

El recorrido acaba en las proximidades de Carcabuey, lo que permite completar la ruta natural con la cultural de la artesanía del aceite ya que allí existe una almazara.

En las paredes de roca caliza de las buitreras (Sierra Abuchite), anidan grajillas y chovas piquirrojas, así como el emblema del Parque Natural Sierras de las Subbéticas, la mayor colonia de buitres leonados.

*This route, which starts next to the local swimming pool, offers the opportunity to enjoy the imposing landscape revealed along the trail, which has the additional attraction of wending its way between mountains which are home to the nesting ground of the largest colony of griffon vultures in the area.*

*On the slopes above Luque, you can follow a variant of the trail, the PR 62.1, which climbs up to the Fuente del Espino spring and returns by way of the Cortijo de la Osa to meet up with the main trail. Along this stretch, don't forget to close the game enclosures when you go through them. After passing the Cortijo de la Nava you will come across a turn-off signposted to Zagrilla Alta, but the trail is only marked by cairns (small pyramids made of stones). Before climbing up the pass through the Sierra de la Lastra and the hill known as Abuchite, you will walk through the small polje of the Nava de Luque.*

*The route ends in the vicinity of Carcabuey, which provides the opportunity of ending the nature walk with local culture and the traditional manufacture of oil, since there is an olive oil mill here.*

*Autor fotografía: Vicente Rodríguez. Vista del Pantano de Iznájar. Sendero 8.*

| | |
|---|---|
| **Inicio**/*Starting point* | Zona Cruz de Marbella<br>Cruz de Marbella area |
| **Final**/*End* | Zona Cruz de Marbella |
| **Longitud**/*Length* | 11,23 km, circular/round trip |
| **Tiempo (ida)**/*Time* | 3 horas y 30 min./3 hours and 30 min. |
| **Dificultad**/*Difficulty* | Media/*Medium* |

El acceso a este sendero lo realizamos desde Luque. Nos encontramos ante una de las puertas del Parque Natural de las Sierras Subbéticas, situado junto a la zona deportiva, que tomaremos como referencia para nuestra partida.

Comenzaremos a andar desde unos 682 m de altitud, dirección suroeste. Durante 3 km seguiremos ascendiendo hasta llegar a los 978 m, dirección al cerro de los Cangilones.

Merece la pena volver la mirada y disfrutar de la vista de la Laguna del Salobral y los picos de Sierra Nevada. Cuando lleguemos al km 2,7 saldremos a la carretera de la C. de los Murciélagos de Zuheros, descenderemos por ella unos 900 m hasta tomar nuevamente un sendero que nos saldrá por la izquierda. Durante 1,5 Km, hemos estado caminando cuesta abajo, lo que nos servirá para tomar fuerzas para llegar a lo más alto de nuestra ruta situada a 1.030 m. La senda continúa hacia la Fuente del Espino, enlazando en 1,5 Km con la conocida "Vereda Manchaniega", desde donde iremos viendo el Pico del Abuchite de 1.261 m de altitud, siendo el pico más alto de la localidad.

Volvemos al cruce donde iniciaremos un descenso pronunciado durante 2 km hasta enlazar con la pista del "Camino de Bernabé" (Luque a Carcabuey), por donde realizaremos el regreso a Luque.

*Access to this path from Luque , we are located in the sports area of Luque, near the Municipal Pool, Tennis and football field, which we take as reference for our departure.*

*We started walking for about 682 m above sea level, southwest direction, and the trail begins gradually to be difficult. We continue for 3 km uphill until you reach 978 m towards the hill of the buckets.*

*It is worth looking back and enjoys the view of the Laguna Del Salobral and the peaks of Sierra Nevada.When we arrive at km 2.7 we leave the road to the Cave of Bats in Zuheros, we descend about 900 meters to take a dirt road which goes left us again. For 1.5 km, we have been traveling downhill, which will serve to gather strength to reach the top of our route located 1030 m.*

*The path continues towards the Fuente Del Espino, linking at 1.5 Km to the known "Vereda Manchaniega", where we will see the Pico del Abuchite of 1,261 m, it is the highest peak of the town.*

*We return to the point of intersection, where we begin a descent fairly steep for about 2 km, until it joins the track "Way of Barnabas" (Luque-Carcabuey), where we will return to Luque.*

Se aconseja ir con tiempo para visitar Luque y Zuheros, son dos pueblos con gran atractivo turístico. Su enclave, en plena Sierras Subbéticas, hacen que sus calles sean estre-

| | |
|---|---|
| **Inicio**/*Starting point* | Camino del Molinillo<br>*Molinillo Route* |
| **Final**/*End* | Fábrica oleícola<br>*Oil Factory* |
| **Longitud**/*Length* | 2,5 Km, lineal |
| **Tiempo (ida)**/*Time* | 50 min./*50 min.* |
| **Dificultad**/*Difficulty* | Baja/*Low* |

El sendero comienza por el carril asfaltado denominado "Camino del Molinillo". Giraremos a la derecha por el llamado "Camino de Las Cañadillas o de las Cañas", entre unos almendros, matorral y retama, una pequeña bajada junto al borde de un talud de la vaguada que forma el arroyo de las Cañas, donde se ha de extremar la precaución. A la izquierda se divisa el pueblo de Benamejí y la silueta de la Sierra de Rute.

Seguiremos la senda, tras cruzar por un puente de madera el arroyo del Molinillo franqueado por una espesa vegetación, nos encontramos a la izquierda las piedras de un antiguo molino hidráulico.

Tendremos la alternativa de cruzar el arroyo por una plataforma de madera y ver una antigua pila de lavar, junto a una fuente (sin agua). Retornando a nuestro camino ascenderemos junto al cauce del arroyo para alcanzar una pista que lleva a la estación de captación de agua a nuestra izquierda.

Giraremos a la derecha hasta salir del bosque de pinos para adentrarnos en un olivar; pasaremos junto a una caseta con un motor de riego y más adelante conectaremos con la carretera; enfrente veremos la fábrica oleícola, este punto nos indica el final de la ruta, pero podremos seguir con precaución, junto a la carretera 1,2 km más para completar un recorrido circular de regreso a Palenciana.

*This path begins at paved lane Camino del Molinillo. We turn right through Camino de las Cañas. Among almond trees, brushes and broom, there is a little slope near to the river bed which forms the Las Cañas brook –be careful at that point! To the left it can be seen the mouth of this brook into the Genil river, Benamej village, and the shape of Sierra de Rute mountains.*

*We will follow this path until we penetrate a leafy forest of pine. After crossing the wooden bridge over the Molinillo brook, we'll find on the left side the millstones of an ancient hydraulic mill. It used to be located there and its remains can be visited. On the right side there is a cliff.*

*We will continue our way between the brook and the pine forest through a beautiful area of brambles, fig trees, poplars...*

*We can cross the brook through a wooden platform to contemplate an ancient sink, settled near a fountain –without water –, where you can enjoy its amazing views. Back to our path, we will ascent near the riverbed until we reach another path which leads to a water uptake to our left.*

*We will turn to the right to follow this gentle climb until we leave the pine forest in order to penetrate another olive grove.We will reach a road in front of the olive-oil factory. This point is the end of the route.*

El sendero del arroyo de las Cañas esta situado en las tierras de Palenciana ubicado en la frontera entre dos comarcas de las provincias de

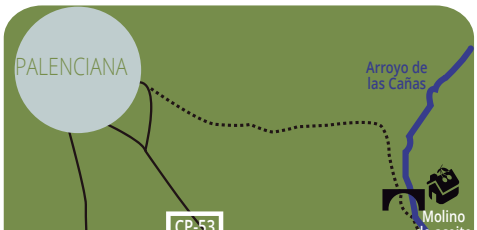

S13

| | |
|---|---|
| **Inicio**/*Starting point* | Avenida de España (frente la Residencia San José)<br>*España Avenue (opposite Residencia San José)* |
| **Final**/*End* | Cortijo Chozas de Toledo<br>*Chozas de Toledo Country House* |
| **Longitud**/*Length* | 16 km (sin subida a la Tiñosa) *(excluding ascent of La Tiñosa)* |
| **Tiempo (ida)**/*Time* | 5 horas/*5 hours* |
| **Dificultad**/*Difficulty* | Media/*Medium* |

Saldremos desde la Avda. de España, frente a la residencia de San José y Fuente de Carcabuey donde giraremos a la izquierda hacia el Camino Alto o antiguo de Rute. Continuaremos por este camino dejando a la izquierda las Canteras de Chichaque y saliendo al Camino de la Navasequilla (a 2.374 m del punto anterior). Tomaremos ese camino, en el cruce que nos encontraremos giraremos a la izquierda. 300 m más adelante, seguiremos todo recto por el camino de la derecha sin abandonarlo en ningún momento, dirección Navasequilla. Unos metros después nos encontraremos otro cruce importante a 2.908 m del punto inicial, si girásemos a la derecha llegaríamos al camino de Jaula o los Villares (Horconera), pero si nuestra intención es llegar al pie de la Tiñosa seguiremos por el camino que llevamos, también llamado del Mayorazgo-Peñuela, en cuyo final de trayecto se encuentra el cortijo conocido por las Chozas de Toledo (2.821 m del cruce anterior y a 1.000 m de altitud. Referencia: cadenas verdes) donde quedaremos situados al mismo pie de la Tiñosa, desde aquí volveríamos hacia atrás por el mismo sendero.

- Opción 2: Si desea ascender al pico de la Tiñosa (el más alto de la geografía Cordobesa) se sube desde este lado atacándolo por la cara norte, subida conocida por el "Fantasma", aunque también y más suave es la subida por la parte oeste, (Puerto Mañina o Mahína bordeando por debajo del Morrión hasta llegar a lo más alto de la Tiñosa, punto geodésico (1.568 m de altitud) en el que encontraremos una caja metálica donde el montañero podrá dejar fe escrita de su paso por el mismo.

P

Posible zona de parking Cortijo de Gámiz.
Coordenadas: 37.429788, -4.234739
*Restricted Parking Area*
*Coordinates:37.429788, -4.234739*

El sendero del arroyo de las Cañas esta situa-

*We will start at the Avda. de España, opposite the San José Nursing Home toward the track known as the Camino Alto or Camino Antiguo de Rute.*

*We will continue along this path leaving Las Canteras de Chichaque to your left and coming out onto the Camino de la Navasequilla (at 2,374 m. from the preceding distance point). We will take this asphalted track and we will take the left-hand at the crossroads. 300 m. further we will go on the path and stay on it to the end (NAVASEQUILLA).Some meters later, at 2,908m from the starting point there is another major crossroads where the path to the right leads to the Camino de Jaula or Los Villares (Horconera), but to aim for the foot of La Tiñosa you need to stay on the same path, which is also called the Camino del Mayozazgo-Peñuela, where towards the end of the trail you will find a cortijo in the area known as Las Chozas de Toledo (2,821m. from the last crossroads at 1,000m altitude; reference: green chains) located at the foot of La Tiñosa itself. Here it´s finished the journey and you have to come back.*

- *If you wish, you can climb to the highest summit in the geography of the Cordoba region, from this side up the north face, an ascent known as El Fantasma (the ghost), although there is also an easier ascent on the West side (Puerto Mañina o Mahina) following around below El Morrión up to the highest point of La Tiñosa, geodetic point (altitude 1,568 m), where climbers can leave written proof of their ascent in a metal boxwritten proof of their ascent in a metal box.*

# (PRIEGO DE CÓRDOBA)

S14

| | |
|---|---|
| **Inicio**/*Starting point* | Puesto Cruz Roja/Ctra. Algarinejo-Loja<br>*Red Cross Point Algarinejo-Loja Road* |
| **Final**/*End* | Puesto Cruz Roja/Ctra. Algarinejo-Loja<br>*Red Cross Point Algarinejo-Loja Road* |
| **Longitud**/*Length* | 16,7 km, circular/*round trip* |
| **Tiempo (ida)**/*Time* | 4 horas y 30 min. */4 hours and 30 min.* |
| **Dificultad**/*Difficulty* | Media-Alta/*Medium-Hard* |

La ruta comienza en el puesto de la Cruz Roja, desde donde andaremos unos 200 metros por la carretera de Algarinejo hasta encontrarnos con un carril a la derecha (justo enfrente de unos pinares del paraje de la Casería Buena Vista), y seguiremos por él hasta encontrarnos una bifurcación, seguimos por el carril de la izquierda y bajamos por él hasta el río, pasando el carril por el puente y cruzando a la otra ribera hasta salir a la carretera (punto a 4.250 m de la salida) donde nos encontraremos con un cartel que indica dirección al Castellar (CP-59). Tomaremos dicho camino hasta un carril que sale a su derecha, empezando una ascensión bastante sinuosa. Seguimos la ascensión hasta la propia Ermita de San Miguel desde donde se divisa toda la comarca desde los 4 puntos cardinales (872 m de altitud) y a 6500 del punto de salida.

Comenzaremos el descenso por el mismo camino y una vez en el CP-59, el camino por el que veníamos desde el puente del río Salado, seguiremos a la derecha bordeando cortijos en pequeñas bajadas y subidas hasta que nos encontremos con una bifurcación, tomando en nuestro caso el carril de la izquierda por el que continuaremos hasta el camino que nos llevará otra vez hasta la ribera del río Salado por el que iremos bordeando hasta cruzarlo por un puente, girar a la izquierda hacia la fuente del Fontanal. Desde ahí al inicio sólo quedan unos metros.

En la ermita de San Miguel disfrutaremos de unas estupendas vistas de la Subbética y de los olivares que dan aceite de fama interna-

*The route starts beside the Red Cross headquarter in Algarinejo-Loja road ( A-4154); then, turn into the lane that you will come across on the right (just opposite some pine trees in the Casería Buena Vista area) and follow the path up to a fork; take the path to the left leading down to the river, passing over the bridge then crossing to the other side and continuing up to the road (at 4,250 m from the start) where a signpost points to El Castellar (CP 59). Follow this direction up to the lane leading off to the right at 6,300 m from the starting point to begin a winding ascent where it is worth enjoying the excellent panoramic vistas now coming into view. Continue to climb to the San Miguel chapel itself, where you can make out the whole region in every direction. You are now at an altitude of 872 m and 6.500 m .*

*Begin the descent along the same path and at the CP-59 road, follow the same trail again down to the bridge over the Río Salado river, then continue to the right until 12,812 m. from the start, where the CP 27, the first sealed track you will have come across (asphalted for the first few metres), leaves to your left. Follow the path up around the Cortijo Díaz until you come to a fork; take the lane to the left and continue to the trail which leads back to the banks of the Río Salado, which you walk alongside until crossing over a bridge and coming into Priego through the steep area known as El Fontanal; some metres later is the Red Cross again and the petrol station.*

# (PRIEGO DE CÓRDOBA-RUTE)

| | |
|---|---|
| **Inicio**/*Starting point* | Cortijo Gámiz, Coordenadas: 37.429788, -4.234739<br>*Gámiz Country House, Coordenadas: 37.429788, -4.234739* |
| **Final**/*End* | Rute |
| **Longitud**/*Length* | 19,6 km, lineal |
| **Tiempo (ida)**/*Time* | 8 horas/*8 hours* |
| **Dificultad**/*Difficulty* | Media-Alta/*Medium-Hard* |

Este sendero cruza el Parque Natural en su vertiente meridional, y discurre por una zona en contacto con olivares y con las abruptas pendientes de la Sierra de Horconera, la más elevada de la provincia cordobesa.

Comenzaremos el recorrido entre olivares hasta llegar al Cortijo de Gámiz (normalmente se puede estacionar), donde tomaremos un desvío a la derecha, continuando entre muros de piedra en dirección a la Sierra de los Pollos. Tras una suave subida y una bajada, llegaremos al arroyo de Jaula, que cruzaremos por un puente. En poco más de 100 m alcanzaremos la carretera CO-7208, que tomaremos hacia nuestra izquierda, en dirección Rute.

La carretera discurre entre la cresta de la sierra y el arroyo de Jaula. Ante nosotros se hace cada vez más próximo el macizo de la Sierra de Horconera.

Tras algo más de 4 km abandonaremos la carretera a la altura del Cortijo del Puerto del Cerezo, tomando una senda que cruza el arroyo de Los Villares por un puente conocido como la Posada de los Arrieros. Avanzaremos por las faldas del Pico Bermejo hasta llegar al cortijo de Vichira.

A partir de aquí pasaremos junto a las ruinas de Rute El Viejo, dejando a la derecha el área recreativa de Fuente Alta, para finalizar el recorrido en Rute.

Este sendero forma parte del GR-7 que parte de Andorra al estrecho de Gibraltar.
La subida hacia la cueva del Morrión es exigente al ser una pedrera con bastante desnivel.
Las vistas desde la cima abarcan multitud de sierras al

*This path crosses the Natural Reserve through its southern slope, and continues along an olive grove, and the steep slopes of Sierra Horconera mountains, which is the highest one of Córdoba province. We start our route between olive trees to Cortijo de Gámiz country house, where we will turn to the right, and continue our way between rock walls towards Sierra de los Pollos mountains. After a gentle climb and a descent, we will reach the brook Arroyo de Jaula, which we will cross over a bridge. After 100 m., we will reach the road CO-7208, and we will follow it towards Rute for a long stretch.*

*The road runs between the mountains and the brook of Jaula. The stunning Sierra de Horconera, in front of us, gets closer.*

*After about 4 km., we will leave the road next to Cortijo del Puerto del Cerezo country house, and take another path which crosses the Los Villares brook over a bridge called Posada de los Arrieros. We will go on through the slopes of Pico Bermejo mountain to reach Cortijo de Vichira country house.*

*From this point, the mountains are more steep, and covered by Aleppo pine woods. We will pass the remains of Rute el Viejo village, and the recreational area of Fuente Alta, to finally reach Rute.*

*Autor fotografía: Francisco Serrano. Pico de la Tiñosa al fondo. Sendero 13.*

# EL PINAR DE RUTE

S16

| | |
|---|---|
| **Inicio**/*Starting point* | A 1 km. de Rute (dirección Las Lagunillas)<br>*1 km from Rute (towards Las Lagunillas)* |
| **Final**/*End* | Rute |
| **Longitud**/*Length* | 5 km, lineal |
| **Tiempo (ida)**/*Time* | 2 horas/*2 hours* |
| **Dificultad**/*Difficulty* | Media /*Medium* |

El acceso a este itinerario se realiza por el camino vecinal CV 61 en dirección a Las Lagunillas, a 1 km del pueblo de Rute. En el inicio del sendero encontraremos una de las reservas que ADEBO (Asoc. para defensa del borrico) ha dedicado para recuperar, entre otras, la raza andaluza, la más antigua de Europa.

Desde el Sendero podremos desviarnos a la derecha hacia arriba hasta llegar a los puntos más altos de esta sierra, el Cerro del Canuto (torre de vigilancia construida en época musulmana a 1.041 m) y la Sierra Alta (1.325 m). Desde estos puntos podremos contemplar excelentes vistas del embalse y del pueblo de Iznájar, Sierra de Antequera e incluso Sierra Nevada en días despejados. Continuando el sendero podemos hacer un alto para descansar en el área recreativa Fuente Alta, o bien, volvernos a desviar a la derecha para continuar un camino que nos lleva a las ruinas de Rute "El Viejo", original emplazamiento fortificado de los primeros pobladores de Rute. El sendero finaliza en el término municipal de Rute.

*This itinerary is reached from the CV 61 path to Las Lagunillas, 1 km from Rute. At the beginning of the walk is one of the reserves that ADEBO (Association for the Defense of Donkeys) has devoted to recovering, among others, the Andalusia donkey the oldest breed in Europe.*

*Follow the track to the right to reach the highest points of this Sierra, the Cerro del Canuto (with the watch tower at an altitude of 1.041 m, built during the Muslim occupation) and the Sierra Alta (1.325 m). From these points there are superb views of Iznájar and the reservoir, the Sierra de Antequera and even, on a clear day, Sierra Nevada in Granada. Further along the path the Fuente Alta recreational Area comes into view, making an ideal spot for a rest, or if you prefer turn right to follow a path that leads to the ruins of Rute "El Viejo", the original fortress settlement of the town´s firt inhabitants. The walk ends in present-day Rute.*

Es un recorrido circular en el que podrás visitar las ruinas de Rute El viejo, yacimiento arqueológico visigodo y medieval. También podemos visitar la Asociación de defensa del burro, ADEBO, desde la cúal podrás convivir y apreciar a este animal que tanto ha ayudado al hombre como animal de carga.
Metros más arriba encontrarás el Canuto, torre vigia,usada como emblema de la localidad de Rute.
La principal característica que se destaca en esta Sierra es la repoblación forestal de pino carrasco, bosque alóctono

# SIERRA DE RUTE

S17

| | |
|---|---|
| **Inicio**/*Starting point* | 1 km de Rute (dirección de Las Lagunillas)<br>*1 km from Rute (towards Las Lagunillas)* |
| **Final**/*End* | Rute |
| **Longitud**/*Length* | 8 km, lineal |
| **Tiempo (ida)**/*Time* | 3 horas/3 hours |
| **Dificultad**/*Difficulty* | Media/*Medium* |

Partiremos del pueblo de Rute, concretamente de la carretera que une dicho pueblo con Las Lagunillas. El primer tramo asciende por las afueras del pueblo para adentrarse en El Pinar de Rute, donde el recorrido prosigue en dirección Este, por un camino ancho, desde donde tendremos las primeras vistas al Embalse de Iznájar.

Al caminar un par de kilómetros aproximadamente, abandonaremos este camino para continuar ascendiendo por una estrecha senda que se abre paso entre el espeso pinar. Esta senda desemboca en un camino a unos 1.000 m de altitud, donde el sendero ofrece dos posibilidades. Una opción es continuar subiendo para ascender hasta la caseta de vigilancia de incendios, ubicada a unos 1.256 m de altura, donde disfrutaremos de unas vistas inigualables de campiña, la Sierra de la Horconera, Sierra Nevada, el embalse de Iznájar y el Torcal de Antequera entre otras muchas sierras y paisajes andaluces. La otra opción es comenzar el descenso hacia el pueblo por el camino que parte a nuestra izquierda. Este camino nos conducirá hasta el "Canuto", una antigua torre vigía de origen árabe. Desde esta atalaya, el sendero vuelve a estrecharse para adentrarse de nuevo en la espesura del pinar, por el cual llegaremos hasta el pueblo de Rute.

*This itinerary is reached from the CV 61 path to Las Lagunillas, 1 km from Rute. At the beginning of the walk is one of the reserves that ADEBO (Association for the Defence of Donkeys) has devoted to recovering, among others, the Andalusian donkey, the oldest breed in Europe.*

*The feature that most stands out in the scenery of this Sierra is Pino Carrasco, a repopulated pine forest of scrub-less pasture land that covers almost a quarter of this hill range; holm oaks and broom can also be found in this area. The higher areas are populated by the dense spiny shrubs that form the characteristic scrub of the area.*

*Follow the track to the right to reach the highest points of this sierra, the Cerro del Canuto (with the watch tower at an altitude of 1.041 m, built during the Muslim occupation) and the Sierra Alta (1.325 m). From these points there are superb views of Iznájar and the reservoir, the Sierra de Antequera and even, on a clear day, Sierra Nevada in Granada. Further along the path the Fuente Alta recreational area comes into view, making an ideal spot for a rest, or if you prefer turn right to follow a path that leads to the ruins of Rute El Viejo, the original fortress settlement of the town's first inhabitants. The walk ends in present-day Rute.*

Forma parte del conjunto montañoso más escarpado y elevado de la provincia cordobesa, Sierra de Rute y Horconera, presentando alturas que superan los 1.100 metros.
La vegetación es en su parte más baja monocultivo del olivar generalizado, a continuación, una franja de bosque

# EL RÍO BAILÓN (CABRA-ZUHEROS)

S18

| | |
|---|---|
| **Inicio**/*Starting point* | 1 km antes Ermita de la V. de la Sierra<br>*1 km before Hermitage of the V. de la Sierra* |
| **Final**/*End* | Zuheros |
| **Longitud**/*Length* | 12,8 km, lineal |
| **Tiempo (ida)**/*Time* | 6-7 horas/6-7 hours |
| **Dificultad**/*Difficulty* | Media/*Medium* |

El acceso se realiza por la Ctra. A-339 dirección Cabra-Priego de Córdoba, a la altura de los km19-20, desviándonos por la carretera que sube al Picacho de la Ermita de la Sierra donde en su Km 5 se inicia en el carril de acceso a La Nava.

La ruta discurre junto al río Bailón, atravesando el Poljé de La Nava. Se trata de un amplio y espacioso llano, cercado de altas sierras en cuya llanura nace el río, donde es frecuente encontrar rebaños de ovejas. El recorrido discurre parcialmente por la vereda de Merchaniega con la presencia de fuentes y abrevaderos.

Al llegar al arroyo de la Fuenseca, siguiendo aguas arriba encontraremos Las Chorreras, paraje de gran belleza donde, en época de lluvias, el agua se escurre entre las rocas formando varias cascadas en su caída. Desde aquí podremos regresar al punto de inicio del sendero o continuar hasta Zuheros. Si seguimos la última opción, atravesaremos un tramo de hermoso encinar, hasta llegar a un ensanche del terreno a cuya izquierda encontraremos el llano de Arrebola. Poco después alcanzaremos el Pilar de la Fuenfría y desde ahí tomaremos un pequeño sendero que se adentra en bosques de encinas. Al llegar a un área despejada encontraremos de frente los tajos del Cerro del Zumacal, donde comenzaremos a descender el barranco del río Bailón hasta llegar a Zuheros.

*This itinerary is reached from the A-339 main road from Cabra to Priego de Córdoba, turning off at around the 19 or 20 km point onto the road that goes up to the summit of the hermitage of the Virgen de la Sierra, where the route begins, at the 5 km point along the access lane to La Nava.*

*The route runs alongside the Bailon river, crossing the Poljé de La Nava. Herds of sheep can often be found here, and this pastoral tradition is manifest in the tracks for cattle herding (the route partly follows the Merchaniega track).*

*Upon reaching the Fuenseca stream, the river's first tributary on the right-hand bank, a short walk upstream brings you to las Chorreras, a beautiful spot where in the rainy season the water flows between the rocks, forming a series of waterfalls. From here the route retraces its steps back to the beginning of the pathway. From here, we can go back to the starting point of this path or carry on to Zuheros. If we choose the second option, we will cross a beautiful holm-oak wood, and arrive at a wider area. There, we can see the plains of Arrebola to the left. Later we will reach the Pilar de la Fuenfría spring. From this point, we will follow a small path which penetrates into another holm-oak wood. Eventually, we will arrive to another clear area where we will find the cliffs of Cerro del Zumacal, where we will start the descent through the ravine of the Bailon river to Zuheros.*

Esta ruta de senderismo una de las más bonitas de la Sierra Subbética, por la Nava de Cabra, desviandonos para ver las cascadas, continuando por Fuenfria, el Cañón del Rio Bailón, con las

# CAÑON DEL RIO BAILON (ZUHEROS)

S19

| | |
|---|---|
| Inicio/*Starting point* | Punto de información Las Cruces<br>*Las Cruces Information Point* |
| Final/*End* | Zuheros |
| Longitud/*Length* | 4,7 km, lineal |
| Tiempo (ida)/*Time* | 2 horas/*2 hours* |
| Dificultad/*Difficulty* | Baja-Media/*Low-Medium* |

El acceso a este recorrido se realiza por la carretera que nos eleva a la Cueva de los Murciélagos, justo en el punto de información "Las Cruces" del Parque Natural de las Sierras Subbética.

A 200 metros antes del hito kilométrico 2, después de subir una cuesta que culmina en el mirador de la Atalaya, tomaremos un camino a la derecha, por donde se inicia el itinerario. En este camino descendente encontraremos numerosos árboles: álamos, sauces, nogales, higueras y zarzas, donde cantan un sinfín de pájaros. Destaca, enfrente, el Monte Zumacal, zona de lanchar muy meteorizado.

Siguiendo nuestro camino, llegaremos al río Bailón, desde donde podremos observar numerosas cavidades prehistóricas en los cerros que lo rodean. Entre ellas destaca por su dimensión la Cueva del Fraile, que debe su nombre al trozo de roca que hay en su umbral, que parece un gigantesco fraile. En su interior se han encontrado algunas pinturas neolíticas. A partir de aquí el camino se va haciendo más abrupto, hasta la honda entalladura del cañón del Charco Hondo, justo antes de llegar a Zuheros, donde termina el sendero.

Durante el recorrido podremos contemplar el vuelo de aves que nidifican en los Tajos del Bailón, como el búho real, el cernícalo, el halcón peregrino y algunas especies de córvidos, representados por cuervos, grajillas y chovas piquirrojas, que nos deleitarán con sus vuelos acrobáticos.

Este cañón es una joya geológica originada por la disolución de la roca caliza con el agua.

*To reach this route take the road that goes to the Cueva de los Murciélagos or Cave of Bats, at "Las Cruces" Information Point for the Parque Natural de las Sierras Subbéticas.*

*200 metres before at km 2, after going up a hill that comes to the mirador (vantage point) of la Atalaya, turn right to reach the itinerary's starting point. This downhill path takes in a number of different tree species, including poplars, willows, walnuts, figs and brambles, where all kinds of birds have made their home. Opposite is Monte Zumacal, which has been extensively quarried.*

*The path continues until reaching the Bailón river, from where several prehistoric caves can be seen in the surrounding hillsides, including the Cueva del Fraile or Friar's Cave, whose name comes from the rock at the entrance, which has the appearance of a huge friar. Neolithic paintings have been found inside the cave, though they are now seriously deteriorated. From here the path becomes steeper, until reaching the deep and narrow Charco Hondo canyon, just before Zuheros, where the walk ends.*

*Apart from the stunning views offered by this walk, several birds can be observed nesting on the cliffs of the Bailón, such as the eagle owl, kestrel and peregrine falcon, as well as crows, jackdaws and choughs, with their impressive acrobatics in flight.*

*Autor de la fotografía: Vicente Rodríguez. Cañón del río Bailón con Zuheros al fondo. Sendero 19.*

# OFICINAS DE TURISMO/*TOURIST OFFICES*

## ALMEDINILLA

Centro de Recepción de Visitantes
y Exposiciones Temporales.
Ctra. A-339 km 37
Teléfono: 957 703 317 / 606 972 070
info@almedinillaturismo.es
www.almedinillaturismo.es
www.turismodealmedinilla.es

## BENAMEJÍ

Ayuntamiento, Pl. de la Constitución, 1
Teléfono: 957 530 005
www.turismodebenameji.es
ayuntamiento@benameji.es

## CARCABUEY

C/ Majadilla, 1
Teléfono: 957 704 140
www.turismodecarcabuey.es
turismodecarcabuey@gmail.com

## DOÑA MENCÍA

C/ Granada 42
Teléfono: 957 695 291
www.turismodedonamencia.es
pga@donamencia.es

## FUENTE TÓJAR

Ayuntamiento de Fuente tójar
Teléfono: 957 556 028
www.turismodefuentetojar.es

## IZNÁJAR

Plaza de las Barandillas s/n
Teléfono: 957 534 479 / 647 492 234
www.iznajar.es
www.turismodeiznajar.es
turismoiznajar@hotmail.com

## LUCENA

Palacio de los Condes Santa Ana
C/ San Pedro (Palacio de Santa Ana)
Teléfono: 957 513 282
www.turismodelucena.es
turlucena@turlucena.com

## LUQUE

Plaza de España s/n
Teléfono: 957 667 574
www.turismodeluque.es
museo@luque.es

## PALENCIANA

C/ San Isidro, 22
Teléfono: 957 535 012
www.turismodepalenciana.es

## PRIEGO DE CÓRDOBA

Plaza de la Constitución, 3
Teléfono: 957 700 625
www.turismodepriego.com
www.turismodepriego.net
informacion@turismodepriego.com

## RUTE

Parque Ntra. Sra. del Carmen
Teléfono: 957 532 929
www.turismoderute.es
turismo@rute.es

## ZUHEROS

Plaza de la Paz, 2 (Museo Arqueol.)
Teléfono: 957 694 545
www.turismodezuheros.es
turismo@zuheros.es

**MANCOMUNIDAD DE LA SUBBÉTICA**
Ctra. Carcabuey a Zagrilla, Km. 5,750
Teléfono: 957 70 41 06
www.turismodelasubbetica.es
turismo@subbetica.org

LA B

Mancomunidad de la Subbética

www.turismodelasubbetica.es

turismo@subbetica.org

957 70 41 06

957 55 37 01

subbetica

@subbetica

turisubbetica

App Mancomunidad

Perfil Wikiloc