

Doña Mencía se sitúa a pie del Parque Natural & Geoparque de las Sierras Subbéticas y la Vía Verde del Aceite.

Como primera parada obligatoria se encuentra la antigua Estación de FFCC de Doña Mencía, convertida en centro de ocio y turismo. Cuenta con una amplia zona de descanso, una zona de esparcimiento y pernocta de autocaravanas, caravanas y campers, así como un restaurante y numerosos servicios como alquiler de bicicletas.

Hasta el casco urbano se llega de una forma sostenible y saludable, a través del itinerario ciclista, convirtiendo a Doña Mencía en Ciudad Amiga de la Bicicleta. La poesía de escritores locales se convierte en hilo conductor entre el patrimonio natural y cultural a través de Paseos Literarios.

La villa debe su nombre a Doña Mencía López de Haro, esposa del capitán de Fernando III, Alvar Pérez de Castro y, aunque sus orígenes proceden del yacimiento arqueológico de El Laderón, el emplazamiento actual data de 1415 con la fundación del Castillo por Don Diego Fernández de Córdoba.

Con una larga tradición vitivinícola, Doña Mencía fue inmortalizada por el escritor D. Juan Valera cuyos textos han permitido crear las "Rutas Valerianas", recorriendo los lugares y los rincones más recreados por el ilustre escritor.

PLANO TURÍSTICO

- A Castillo
- B Pósito Municipal
- C Iglesia Vieja
- D Museo Histórico - Arqueológico / Casa de la Cultura
- E Ermita Espíritu Santo
- F Iglesia Nuestra Señora de la Consolación
- G Vía Verde
- H Ayuntamiento
- Conexión Vía Verde - Carril Bici - Ciclocalle

- Edificios Municipales
- Oficina de Información Turística
- Parking de Autocaravanas
- Iglesias
- Centro Cívico
- Centro MTB
- Mirador del Calvario
- Gasolinera
- Aparcamiento
- Hotel Doña Mencía
- Centro de Salud
- Bodegas de vino
- Sendero Torre de la Plata

Recomendamos

1 V Conjunto histórico arqueológico del Castillo, molinos de aceite del Duque de Sessa, Pósito Municipal, Iglesia Vieja y Calle Llana. Este conjunto que data del año 1415 es el origen de la villa de Doña Mencía. Una fundación de D. Diego Fernández de Córdoba que conserva gran parte de la muralla del Castillo declarada Bien de Interés Cultural, la Calle Llana como la calle más antigua y presidida por la Torre del Homenaje.

2 > Museo Histórico-Arqueológico. Su origen se remonta a mediados del s. XX, siendo el primer Museo Histórico-Arqueológico Municipal que se creó en la provincia. El yacimiento arqueológico de El Laderón es protagonista indiscutible en esta sala. Un nuevo discurso integrador destaca el papel de las mujeres y los niños y niñas en la historia.



3 ^ Ruta de los Recintos Fortificados. Una ruta que combina cultura y naturaleza y en la que se pueden ver los restos íbero- romanos del recinto de la Oreja de la Mula y el Cerro de San Cristóbal, así como, una bonita panorámica de la Sierra Abrevia y el yacimiento de El Laderón, dentro del Parque Natural & Geoparque Sierras Subbéticas. Tiene una longitud de 7 kms aprox. y presenta una dificultad media.

4 V Pilar de Abajo. Enclave natural y cultural, conocido también como la "milagrosa Fuente del Ejido" por D. Juan Valera. Data del s. XVII y es una de las fuentes naturales que aprovechan desde hace siglos los habitantes de Doña Mencía.

5 V Mirador y Ermita del Calvario. Situado al pie de la Serrezuela, nos muestra unas excelentes panorámicas de Doña Mencía, el Parque Natural Sierras Subbéticas y la campiña cordobesa.

6 V Estación de FFCC de Doña Mencía // Vía Verde del Aceite. Un auténtico pasaporte a la desconexión. Con acceso directo desde la A-318. Zona recreativa, de descanso, restaurantes y alquiler de bicicletas a pie de la Vía Verde del Aceite, con 128 kms se convierte en la vía verde más larga de Andalucía, ideal para hacer cicloturismo, senderismo y disfrutar del entorno natural.

Subbética
Centro de Andalucía

App Turismo
Wikiloc

Ctra. Carcabuey a Zagrilla, Km. 5,750
14810 Carcabuey (Córdoba)
957 704 106
turismo@subbetica.org
www.turismodelasubbetica.es

@turismosubbetica
@subbetica
@turisubbetica

PUNTO MUNICIPAL DE INFORMACIÓN TURÍSTICA.
CENTRO CICLOTURISTA SUBBÉTICA
Avenida Doctor Fleming, s/n
14860 DOÑA MENCÍA (Córdoba)
+34 691 843 532
info@centrocicloturistasubbetica.com

OFICINA DE TURISMO
Calle Juan Valera, 6
+34 957 695 075 / +34 661 868 441
www.turismodedonamencia.es
www.menciaecoturismo.es
www.donamencia.es
oficinadeturismo@donamencia.es

SABOR

Doña Mencía rinde culto a dos Denominaciones de Origen, la DO Baena que garantiza la calidad de nuestro Aceite de Oliva Virgen Extra. Y la DO Montilla-Moriles que ampara los mejores caldos de Bodegas Mencianas y Bodegas Luque, así como, los Vinagres Único que se producen en la localidad.

Recetas de antaño como los tomates guisaos, los mojetes o los productos de la matanza artesana han llegado a convertirse en platos de novela de la mano del ilustre escritor D. Juan Valera.

En repostería, el rosoli, a base de aguardiente y café, y el cuajao hacen las delicias de vecinos y visitantes.

ECOTURISMO

Doña Mencía se perfila como destino ecoturista por su situación privilegiada en torno a dos recursos naturales como el Parque Natural & Geoparque Sierras Subbéticas y la Vía Verde del Aceite.

A través de rutas de senderismo y cicloturismo y otras actividades podrás disfrutar de auténticas experiencias en pleno contacto con la naturaleza.

"Ecoturismo, Doña Mencía, Sierras Subbéticas" es un proyecto que combina naturaleza, cultura y patrimonio y cuyo objetivo principal es contribuir desde el sector turístico al desarrollo sostenible de Doña Mencía y la comarca de la Subbética. Toda la información de Doña Mencía como destino ecoturista en www.menciaecoturismo.es



CULTURA

El patrimonio histórico-cultural de Doña Mencía está compuesto por yacimientos arqueológicos y monumentales como el del Castillo, los molinos de aceite del Duque de Sessa y Pósito Municipal que junto con la Iglesia Vieja y la calle Llana son el origen de Doña Mencía.

El conjunto monumental se completa con el Museo Histórico-Arqueológico. La figura de ilustres escritores como Juan Valera y la poesía de Manuel Luque Tapia llenan las calles de Doña Mencía de nostalgia y romanticismo.

RUTAS TURÍSTICAS

RUTA DE LOS "RINCONES CON ENCANTO"
Se presenta como nexo entre la Vía Verde del Aceite, el patrimonio histórico-cultural de Doña Mencía y los afamados vinos de nuestro pueblo.

Partiendo de la antigua estación de Ferrocarriles, el carril bici nos conduce hasta el casco histórico de Doña Mencía.

El recorrido nos adentra en el pueblo por un entramado de calles sinuosas, casas singulares, para finalizar en las bodegas de vino con D.O. Montilla-Moriles y Museo del Vino.

RUTAS VALERIANAS
Son numerosos los sitios, rincones y callejas mencianas que aparecen en la obra de D. Juan Valera, a los que describe con especial mimo, simpatía y cariño en sus novelas.

Las rutas valerianas son dos:

1. La del sureste o de Juanita y don Paco, que discurre por el Pilar de Abajo, llanete de la Iglesia Vieja y Cruz de los Arrieros.

2. La de levante o del "Los López de Mendoza", que parte del Pilar de Abajo y continúa por el llanete de la iglesia Vieja, calle Llana, Casa de la Cultura y Plaza de Andalucía.

AQUÍ ESTAMOS

Subbética
Centro de Andalucía

La Subbética es una comarca cordobesa constituida por 14 municipios, situada al sur de la provincia, en pleno corazón de Andalucía. Su ubicación geográfica le permite estar a una hora de la Costa del Sol, Córdoba, Granada y Jaén, distando de Sevilla menos de dos horas. El viajero llegado a la Subbética tiene la posibilidad de encontrarse con una comarca llena de alicientes turísticos, donde su Parque Natural y sus espacios protegidos menores, su patrimonio Histórico-Artístico, sus yacimientos arqueológicos, su Vía Verde, su artesanía y tradiciones populares reflejan la riqueza de unos pueblos abiertos como nadie a todos aquellos que desean visitarlos, por último, no debemos olvidarnos de su gastronomía típica.

SENDERISMO

Con salida desde la Vía Verde del Aceite a su paso por Doña Mencía en dirección Cabra, a un kilómetro aproximadamente, se inicia a la izquierda un camino ascendente, adentrándonos así en el Parque Natural & Geoparque de las Sierras Subbéticas. A través de estas rutas y senderos conoceremos en profundidad las características del paisaje, la flora y la fauna de este espacio natural protegido.

RUTA SIERRA ABREVIA
Disfruta de 8 km de auténtico espectáculo visual donde las Sierras Subbéticas dominan el paisaje. Sierra Horconera y el Picacho de Cabra, así como el corazón del Geoparque, el Poljé de la Nava se abre a los ojos del montañero en esta subida al vértice geodésico. Traspasa los límites de nuestra provincia contemplando las sierras de Granada y Jaén a más de 1100 metros de altura. Dificultad media.

SENDERO FUENTE DE LAS PILAS-TORRE DE LA PLATA
A través de este sendero descubriremos uno de los recursos más importantes dentro del Parque Natural como es el agua. La Fuente de las Pilas es una obra realizada en roca caliza con varias pilas escalonadas que dan nombre al conjunto. En el recorrido, llegaremos a la Torre de la Plata, una antigua torre vigía que data de mediados del s. XIV, desde este emplazamiento se contempla una impresionante vista de Doña Mencía. En el subsuelo se conserva una necrópolis de la época visigoda, algunos de los restos hallados se exponen el Museo Histórico-Arqueológico de la localidad. Sendero de fácil acceso.

FIESTAS Y TRADICIONES

SEMANA SANTA
Su estilo propio combina perfectamente tradición y modernidad. Via Crucis, Prendimiento, Lavatorio, Descendimiento y la Bendición, complementados por los "pregoneros" que narran versos sobre momentos de la pasión datados en el s. XV, a lo largo de las distintas estaciones de penitencia.

FERIA EN HONOR A NTRO. PADRE JESÚS NAZARENO
La festividad en honor a Ntro. Padre Jesús Nazareno se celebra el 14 de septiembre y, según cuenta la tradición, la imagen titular acabó con una epidemia de peste acaecida en la localidad al ser procesionada en 1860, fecha desde la cual se celebra de forma ininterrumpida.

VERBENA DE LA CALLE LLANA
Se celebra el 15 de agosto en las inmediaciones del Castillo, en honor a la Virgen de la Cabeza, cuya litografía se encuentra en una hornacina en la "Torre del Homenaje". Cabe destacar en ella la tradicional rifa de roscos. En esta calle se encuentran las casas de los Valera y la de los Alcalá Galiano.

FERIA Y FIESTAS DE SAN PEDRO MÁRTIR
Del 29 de abril al 1 de mayo, comienza con una romería al lugar conocido como "El Puerto" donde es llevado por las gentes de la localidad para que bendiga las cosechas y los campos. De dicha tradición se hace eco Juan Valera en su novela "Juanita la Larga".

DMENCIA
Muestra de Arte Contemporáneo. La Delegación de Cultura del Ayuntamiento de Doña Mencía y la Fundación Provincial de Artes Plásticas Rafael Botí, a través del proyecto Periféricos, trae a Doña Mencía cada año una cita con el arte contemporáneo. Además de las exposiciones que se celebran en la Casa de la Cultura "Juan Valera", las calles de la localidad están impregnadas de obras de esta disciplina artística, aportando cultura y arte en los paseos de vecinos y visitantes.

VENDIMIA FLAMENCA
Agosto. El espectáculo flamenco más longevo de la provincia de Córdoba se celebra cada año en Doña Mencía. El elenco de artistas al cante, al baile y a la guitarra se supera en cada edición por lo que los amantes del flamenco y el vino tienen una cita obligada.

ALOJAMIENTOS Y MUSEOS

ALOJAMIENTOS

HOTEL MENCÍA SUBBÉTICA ***
Avda. Doctor Fleming, s/n
+34 957 978 759

HOSTAL CASA MOREJÓN
Calle Obispo Cubero, 5
+34 957 676 169

ÁREA DE AUTOCARAVANAS, CARAVANAS Y CAMPERS
Antigua Estación de FFCC
+34 661 868 441 / +34 691 843 532

APARTAMENTOS BALCÓN A LA SUBBÉTICA
Calle Federico García Lorca, 30
+34 653 694 599

MUSEOS

MUSEO HISTÓRICO-ARQUEOLÓGICO
Juan Ramón Jiménez, 6
957 695 075
cultura@donamencia.es

MUSEO DEL VINO
Calle Ronda Povedano, 7
Visitas concertadas.
957676016